

## Factura Pequeño Contribuyente

JEIMY JULISSA, FERNANDEZ DEL CID

Nit Emisor: 101096402

JEIMY JULISSA FERNÁNDEZ DEL CID

COLONIA EL ROSARIO ENTRADA AL ROSARIO LOTE 32  
CARRETERA A SAN PEDRO AYAMPUC, zona 18, Guatemala,  
GUATEMALA

NIT Receptor: 3440958

Nombre Receptor: INSTITUTO GEOGRAFICO NACIONAL, INGENIERO  
ALFREDO OBIOLS GOMEZ

Dirección comprador: AVENIDA LAS AMERICAS 5-76 ZONA 13, CIUDAD  
GUATEMALA

NÚMERO DE AUTORIZACIÓN:

FC0FBE84-DC3F-461D-B737-47B346C587C9

Serie: FC0FBE84 Número de DTE: 3695134237

Numero Acceso:

Fecha y hora de emisión: 28-feb-2025 14:00:46

Fecha y hora de certificación: 03-feb-2025 14:00:46

#No	B/S	Cantidad	Descripción	P. Unitario con IVA (Q)	Descuentos (Q)	Otros Descuentos(Q)	Total (Q)	Impuestos
1	Servicio	1	Pago de honorarios por servicios técnicos prestados al Instituto Geográfico Nacional, Ingeniero Alfredo Obiols Gomez del Ministerio de Agricultura, Ganadería y Alimentación durante el periodo correspondiente del 01 de febrero de 2025 al 28 de febrero de 2025, según Contrato Administrativo número 2025-202-1-2-45, Acuerdo Ministerial de Aprobación número RH-029-202-1-2025.	8,000.00	0.00	0.00	8,000.00	
TOTALES:					0.00	0.00	8,000.00	

### CANCELADO

\* No genera derecho a crédito fiscal

Datos del certificador

Superintendencia de Administracion Tributaria NIT: 16693949




Razón: que se registra para hacer constar que la factura que precede, Serie FC0FBE84, número de DTE 3695134237 de fecha 28 de febrero de 2025; emitida por Jeimy Julissa Fernández Del Cid, ampara el pago por servicios técnicos; correspondiente al mes de febrero del año 2025, según contrato número 2025-202-1-2-45 y Acuerdo Ministerial de Aprobación número RH-029-202-1-2025. Conste. Guatemala, 28 de febrero del año 2025.

(f)   
JEIMY JULISSA FERNÁNDEZ DEL CID  
DPI: 3021199060101




Ing. Agr. Dauno Walther Chew Dávila  
Director  
Instituto Geográfico Nacional -IGN-

(f) 

(f)   
Firma y Sello del Responsable  
Verificación de los Servicios Contratados

Ing. David Isaac Gómez  
Sub-Director con Funciones Temporales  
Instituto Geográfico Nacional -IGN-

**"Contribuyendo por el país que todos queremos"**

	Identificador Documento del Verificador Integrado No: <b>1738612955361</b>	Fecha de Generación: <b>Feb 3, 2025, 2:02 PM</b>
<b>Detalle de Documentos</b>		
<b>Tipo Documento:</b>	FEL	
<b>Fecha Emisión:</b>	28/02/2025 14:00:46	
<b>Emisor:</b>	101096402	
<b>Agente de Retención:</b>	No es agente de retención.	
<b>Establecimiento:</b>	JEIMY JULISSA FERNÁNDEZ DEL CID	
<b>Receptor:</b>	3440958-INSTITUTO GEOGRAFICO NACIONAL, INGENIERO ALFREDO OBIOLS GOMEZ	
<b>Monto Total:</b>	GTQ GTQ 8000.000000	
<b>No. de Acceso:</b>	0	
<b>Autorización:</b>	FC0FBE84-DC3F-461D-B737-47B346C587C9	
<b>Serie:</b>	FC0FBE84	
<b>Número del DTE:</b>	3695134237	
<b>Acuse de recibido:</b>	FCID202520250203T14:00:4606:00FC0FBE84DC3F461DB73747B346C587C9	
<b>Fecha de la consulta:</b>	03/02/2025 14:02:28	
<b>Estado:</b>	Activo	
<b>Asociado a una garantía mobiliaria:</b>	No	





## SITUACIÓN DEL CONTRIBUYENTE:

**NO PRESENTA INCUMPLIMIENTOS**



AI 03/02/2025 02:02:39

CONTRIBUYENTE Y/O EMISOR	
NIT	101096402
NOMBRE	JEIMY JULISSA, FERNANDEZ DEL CID
RESUMEN	
TIPO DE INCUMPLIMIENTO	
<b>¡FELICITACIONES!</b> <b>NO PRESENTA INCUMPLIMIENTOS TRIBUTARIOS</b>	
El no presentar incumplimientos, no garantiza que el contribuyente pueda obtener la "Solvencia Fiscal", ya que el proceso de emisión de la misma, considera otras obligaciones no incluidas en el Verificador Integrado.	

---

Para actualizar tus Datos de RTU, así como verificar el detalle de las declaraciones presentadas puedes hacerlo en Agencia Virtual ingresando Usuario y Contraseña, si aún no tienes tu contraseña, ingresa a <https://portal.sat.gob.gt/portal/> selecciona Agencia Virtual en la opción "Solicitar Usuario", luego preséntate a una Agencia u Oficina Tributaria o llama al Contac Center de la SAT, teléfono 1550.



**Verifique la validez de la presente consulta**



## INFORME MENSUAL DE ACTIVIDADES REALIZADAS

<b>No. Contrato Administrativo</b>		<b>2025-202-1-2-45</b> ✓	
<b>No. de Acuerdo Ministerial de Aprobación de Contrato:</b>		<b>RH-029-202-1-2025</b> ✓	
<b>Tipo de Servicios:</b>		<b>TÉCNICOS</b> ✓	
<b>Nombres y apellidos de la persona contratista:</b>		<b>JEIMY JULISSA FERNÁNDEZ DEL CID</b> ✓	
<b>Plazo de contratación:</b>	<b>Del: 02/01/2025</b>	<b>Al: 30/06/2025</b>	✓
<b>Período de este Informe:</b>	<b>Del: 01/02/2025</b>	<b>Al: 28/02/2025</b>	✓
<b>Monto pagado: Ocho mil quetzales exactos</b>		<b>Q 8,000.00</b> ✓	
<b>Prestados en:</b>		<b>INSTITUTO GEOGRÁFICO NACIONAL, INGENIERO ALFREDO OBIOLS GOMEZ</b> ✓	

Señor Ministro de Agricultura, Ganadería y Alimentación:


A continuación, se detallan las actividades y avances gestionados durante el período de la contratación.

Descripción de actividades según TDR	Informe de actividades realizadas	Avance	
		Cuantitativo	Cualitativo
1) Servicios técnicos para colaborar en la digitalización y actualización de las certificaciones de ordenamiento territorial enviadas por las distintas municipalidades de los municipios que le sean asignados.	- Colaboré en la actualización, digitalización y comparación de los nombres de los lugares poblados de la certificación de ordenamiento territorial del municipio de <b>Santa Cruz Verapaz y San Cristóbal Verapaz</b> , del departamento de <b>Alta Verapaz</b> , año <b>2024</b> .	100%	Finalizado
2) Servicios técnicos para colaborar en la actualización y digitalización de la base de datos para el Suplemento del Diccionario Geográfico Nacional, del municipio que le sea asignado.	- Colaboré en el ingreso de información geográfica actualizada que corresponde a los lugares poblados del Suplemento del Diccionario Geográfico Nacional de la República de Guatemala, del municipio de <b>Cobán</b> del departamento de <b>Alta Verapaz</b> .	75 %	En Proceso
3) Servicios técnicos para colaborar con el trabajo de gabinete sobre la información geográfica, así como el recorrido de campo para la actualización de la base de datos de los municipios que le sean asignados.	- Colaboré con el trabajo de gabinete, sobre la recopilación de información geográfica para la actualización de la base de datos de los diferentes proyectos de la División de Información Geográfica.	40%	En Proceso
4) Servicios técnicos para colaborar en la actualización y digitalización de la base de datos de los diferentes proyectos de la División de Información Geográfica de los municipios que le sean asignados.	- Colaboré en la elaboración del expediente digital el cual corresponde al municipio de <b>Santa Cruz Verapaz</b> , del departamento de <b>Alta Verapaz</b> , para la recopilación de datos geográficos para la División de Información Geográfica.	100%	Finalizado

5) Otras actividades relacionadas con el servicio contratado o que le sean asignadas por la autoridad superior.	- Colaboré en la reunión en seguimiento a las revisiones, actualizaciones, observaciones, comentarios y propuestas respecto al nuevo control de programas de solicitud de productos cartográficos del Instituto Geográfico Nacional, Ingeniero Alfredo Obiols Gomez.	100%	Finalizado
	- Colaboré en la revisión de los mensajes del correo electrónico de la División de Información Geográfica, asimismo como de la nueva plataforma de los productos cartográficos del Instituto Geográfico Nacional, Ingeniero Alfredo Obiols Gomez.	100%	Finalizado
	- Colaboré en la preparación de la base de datos de lugares poblados para ser verificada por las municipalidades para la elaboración de su respectiva Certificación de Ordenamiento Territorial.	30%	En Proceso
	-Colaboré en la elaboración de la Guía de Leyendas del uso y cobertura del suelo urbano.	15%	En Proceso
	-Colaboré en la participación en el taller de Derechos Laborales con énfasis en la temática de Discapacidad impartido por el Ministerio de Trabajo y Previsión Social.	100%	Finalizado

El presente informe describe lo actuado por la suscrita en cumplimiento a las actividades desarrolladas durante el periodo de la contratación, y acorde a los términos de referencia de la misma.

Atentamente,



(f)

Jeimy Julissa Fernández Del Cid

DPI: 3021199060101

Celular: 41033307

Se hace constar que las actividades descritas en este informe responden a lo estipulado en el contrato administrativo y sus respectivos términos de referencia, y se encuentran recibidos de conformidad, por lo que autorizo a quién corresponda, para que procedan al trámite de pago de los honorarios correspondientes.

  
 Ing. David Isaac Gómez Gómez  
 Sub-Director con Funciones Temporales  
 Instituto Geográfico Nacional -IGN-  
 (f) \_\_\_\_\_  
 Firma y sello del Responsable  
 Verificación de los Servicios Contratados



Ing. Agr. Daunno Walther Chew Dávila  
 Director  
 Instituto Geográfico Nacional -IGN-  
 (f) \_\_\_\_\_

